









Schulwegplan der Ackermannschule

-  Schulweg
-  Fußgängerüberweg
-  Ampelanlage
-  Straßenbahn- oder Omnibushaltestelle
-  Fußgängerzone
-  Tempo 30
-  Stadtbücherei
-  Polizei

Stand 2007
 Kartenherstellung:
 Stadtvermessungsamt Ffm.

